

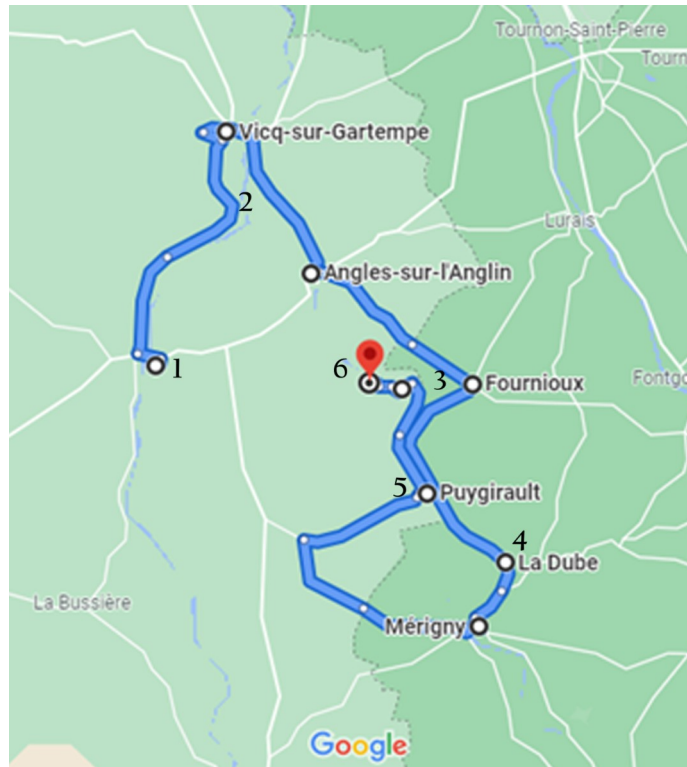
6/ La carrière de Pied Griffé

Continuer à pied sur le même chemin et remonter au lieu-dit La Merletrie, puis jusqu'au Bois de l'Ecu. Emprunter un sentier fléché et prendre à gauche en bas de la pente ; vous voilà arrivés à la carrière de Pied-Griffé.

La carrière est la plus grande et la mieux conservée des carrières de la vallée de l'Anglin., découverte et partiellement fouillée dans les années 1960 et qui fait depuis 2016 l'objet de nouvelles recherches archéologiques.

Les paliers visibles sur la droite correspondent aux premiers temps de l'exploitation et permettent de saisir la manière dont les carriers ouvraient une carrière en lui donnant une forme en alcôve si caractéristique.

Les fronts de taille à gauche et au fond de la carrière conservent les négatifs de plusieurs dizaines de blocs extraits à l'aide du pic de carrier pour le creusement des tranchées et de coins en métal pour détacher le bloc du rocher. La carrière est comblée en très grande partie par les déchets d'extraction et de taille des cuves et des couvercles, dont la fouille permet de restituer la chronologie



Association

A l'aube de l'Europe. Francs et Wisigoths

Siège social : Mairie de Vouillé

86190 Vouillé — France

www.francs-wisigoths.eu




Rédaction : Daniel Morleghe, doctorant, UMR 7324 CITE-RES-LAT - Université de Tours

Photos : Daniel Morleghe et Hélène Crouzat

Mise en forme : Hélène Crouzat

Décembre 2014

Dernière mise à jour : octobre 2021



Les carrières de Sarcophages du haut Moyen Âge de la basse vallée de l'Anglin

Parcours de découverte des sarcophages mérovingiens de l'est de la Vienne

1/ Eglise de Saint-Pierre-de-Maillé - Départ d'un parcours de 32 Km.

Quelques sarcophages trouvés dans le bourg de Saint-Pierre-de-Maillé sont conservés autour de l'église du village. Contre le mur nord, une cuve à logette céphalique qui peut être datée des 8^e-9^e s.

Au sud de l'église : un premier couvercle décoré d'un motif à triple traverse caractéristique du Poitou ; une autre cuve présentant un aménagement céphalique composé de deux banquettes latérales quadrangulaires. Et enfin un second couvercle à trois traverses avec un décor d'ondulations et rosaces réalisé à la broche ; un autre couvercle similaire, dont les stries, les ondulations et les rosaces sont de forme différentes, est conservé au baptistère Saint-Jean à Poitiers. Il s'agit des deux seuls couvercles de ce type actuellement connus dans la région.

Des analyses pétrographiques ont montré que les blocs proviennent des coteaux de la vallée de l'Anglin, dans lesquels au cours du haut Moyen Âge, ont été exploitées une dizaine de carrières à ciel ouvert pour extraire des blocs de grandes dimensions servant à confectionner des cuves et des couvercles trapézoïdaux.

2/ La carrière de Bédoué

Traverser la Gartempe et prendre à droite la D11 : une carrière est visible dans le virage au lieu-dit le Bédoué, à 30m à droite de la statue de la Vierge.

C'est une carrière à ciel ouvert où l'on voit en haut à gauche, des paliers d'extraction et des négatifs trapézoïdaux caractéristiques d'une exploitation de sarcophages. Environ 35 sarcophages ont été produits dans cette carrière.

3/ Le roc de Saint-Berthomé

Continuer sur la D11 et traverser la Gartempe à Vicq-sur-Gartempe puis poursuivre en direction d'Angles-sur-l'Anglin sur la D5 traverser Angles et continuer sur la D2/D2b puis D3 ; tourner à droite dès l'entrée de Fournioux et prendre le chemin de terre.

Quelques paliers d'extraction sont visibles le long du coteau. Au sommet de la falaise dans laquelle est creusée la grotte de Saint-Berthomé, une petite carrière où des sarcophages ont peut-être été extraits.




Sarcophages de l'église de St-Pierre-de-Maillé

4/ Le rocher de la Dube

Reprendre la D3 et dans Fournioux prendre à droite la D50 en direction de Mérigny et s'arrêter au rocher de la Dube.

On peut observer à l'intérieur de l'abri des négatifs d'extraction et notamment des encoches en dents de scie typiques d'une exploitation antique. Il s'agit des dernières traces visibles d'une carrière gallo-romaine sans doute très importante.



5/ Les falaises de Rives

Aller à Mérigny (D43) pour traverser l'Anglin : en profiter pour aller voir la cuve de sarcophage derrière l'église. Au lieu-dit Le Petit Marsilly, prendre à droite en direction de Puygirault. Se garer au château et poursuivre à pied sur le chemin de terre jusqu'aux falaises d'escalade de la Dame de Rives.

Entre les voies d'escalade, on remarque encore quelques vestiges d'extraction dont des négatifs trapézoïdaux caractéristiques des sarcophages du haut Moyen Âge.